

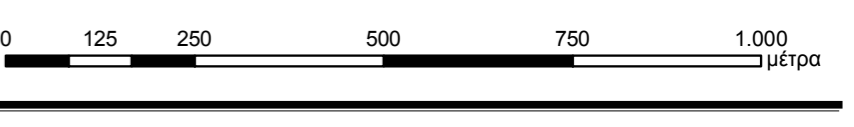
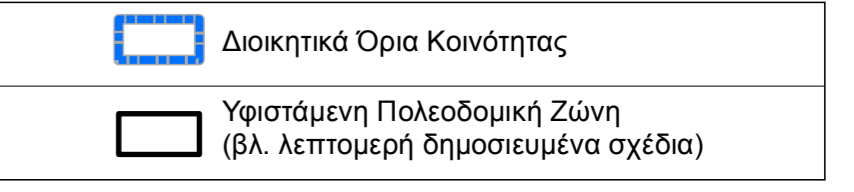
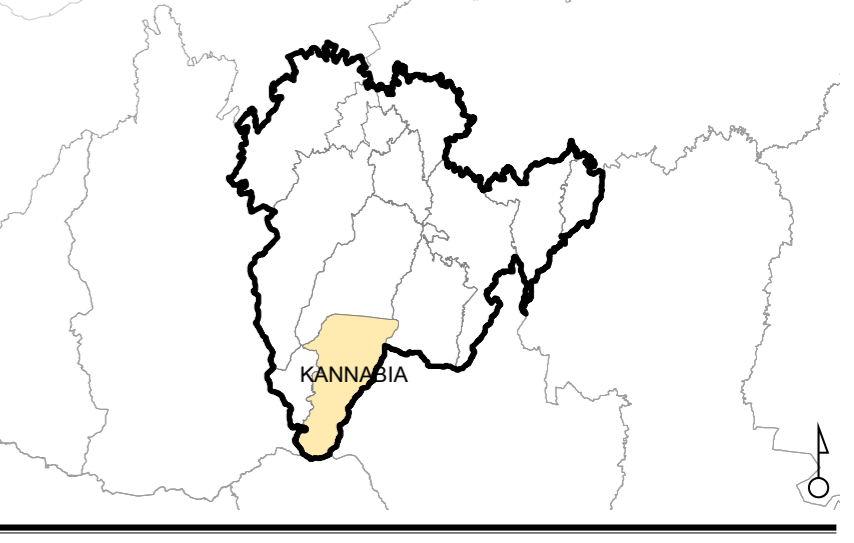
ΠΙΝΑΚΑΣ ΠΡΟΝΟΙΩΝ ΠΟΛΕΟΔΟΜΙΚΩΝ ΖΩΝΩΝ

Ζώνη	Ανώτατος Συντελεστής Δόμησης	Ανώτατος Αριθμός Ορόφων	Ανώτατο Ύψος (μέτρα)	Ανώτατο Ποσοστό Κάλυψης
H1	1,20:1	2/3	8,30/11,40	0,70:1
H2	0,90:1	2	8,30	0,50:1
H3	0,60:1	2	8,30	0,35:1
H4	0,40:1	2	8,30	0,25:1
Γ3	0,10:1	2	8,30	0,10:1
Z1	0,06:1	2	8,30	0,06:1
Z3	0,01:1	1	5,00	0,01:1
Z4-ΠΦ	0,005:1	1	5,00	0,005:1
Π.Φ.	Ακτές και Περιοχές Προστασίας της Φύσης Όπως καθορίζεται στο κείμενο της Δήλωσης Πολιτικής			

Σημειώσεις: 1. Για τις πιο πάνω Ζώνες ισχύουν επιπρόσθετα οι πρόνοιες και η πολιτική που περιέχονται στο κείμενο της Δήλωσης Πολιτικής.
2. Οι Πολεοδομικές Ζώνες είναι σχεδιασμένες στην ψηφιακή βάση του Τμήματος Κτηματολογίου και Χωρομετρίας. Η λεπτομέρεια των Ζωνών θα πρέπει να αντιπροβάλλεται με τα επίσημα κτηματολογικά σχέδια για σκοπούς ακρίβειας.
3. Οι Πολεοδομικές Ζώνες εγκρίθηκαν μετά από την πρόταση με αρ.1078/2015 από το Υπουργικό Συμβούλιο στις 26/08/2015

H Ζώνες με επικρατούσα χρήση την κατοικία
Γ Ζώνη Υπαίθρου
Z Ζώνες Προστασίας (Αρχαιολογικοί χώροι, χώροι φυσικής καλλονής, δάση, προστατευόμενα τοπία, γεωμορφώματα, γόνιμη/αρδευόμενη γη/αναδασμός, ποταμοί-αράκια, γεωτρήσεις κλπ.)

ΔΗΛΩΣΗ ΠΟΛΙΤΙΚΗΣ ΕΠΑΡΧΙΑ ΛΕΥΚΩΣΙΑΣ ΧΩΡΟΤΑΞΙΚΗ ΠΕΡΙΟΧΗ VI



ΤΜΗΜΑ ΠΟΛΕΟΔΟΜΙΑΣ ΚΑΙ ΟΙΚΗΣΕΩΣ

KANNABIA
Πολεοδομικές Ζώνες
ΕΓΚΡΙΜΕΝΕΣ - ΧΩΡΙΣ ΤΡΟΠΟΠΟΙΗΣΗ
(Μετά από απόφαση του Υπουργικού Συμβουλίου)

Υπεύθυνος Μελέτης: Γ. Βασιλείου	Σχέδιο: Κ. Μιχαήλ
Έλεγχος: Μ. Καρεκλάς	Έγκριση: Α. Αριστοτέλους
Κλίμακα: 1:10.000	Ημερομηνία: Σεπτέμβριος 2015
Αρ. Σχεδίου: ΔΠ/Ε2015/ΛΕΥ VI/06	Αρ. Γνωστοποίησης:

ΛΕΠΤΟΜΕΡΕΙΑ ΟΙΚΙΣΤΙΚΩΝ ΖΩΝΩΝ
ΚΛΙΜΑΚΑ 1:5.000